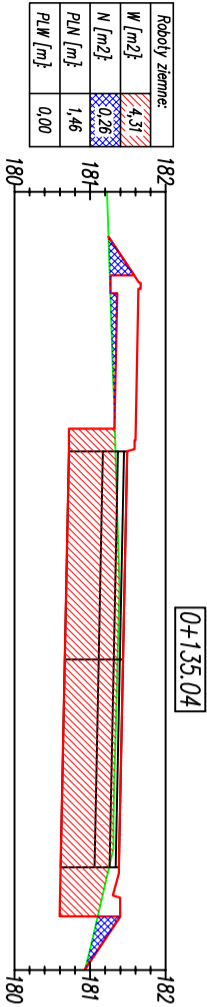
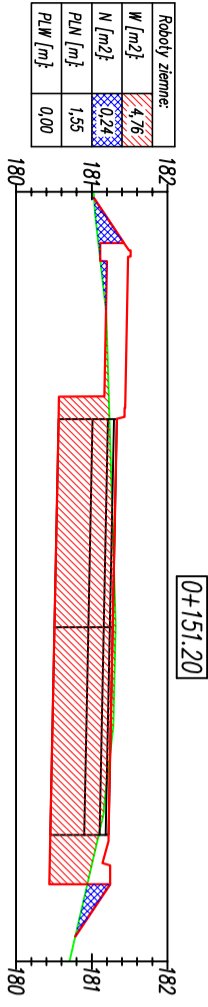


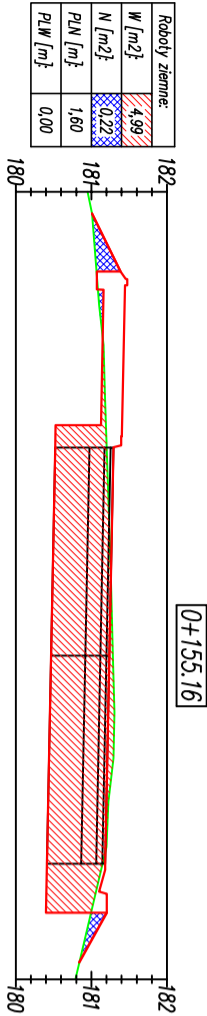
| | | | | |
|-------------------|--------|--------|--------|--------|
| Odsunięcia od osi | -4.90 | -2.90 | 0.00 | 2.75 |
| Rzędne drogi | 181.96 | 181.81 | 181.75 | 181.70 |
| Różnica rzędnych | 0.14 | 0.13 | 0.01 | -0.03 |
| Rzędne terenu | 181.82 | 181.78 | 181.75 | 181.73 |



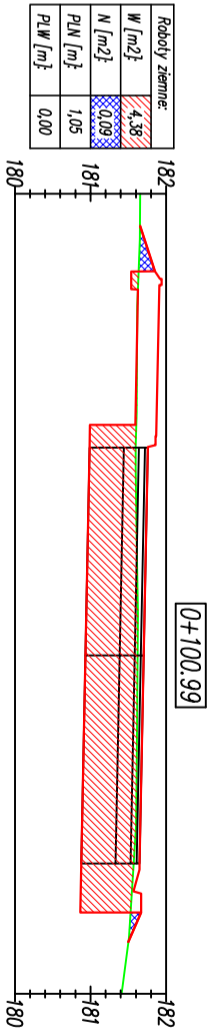
| | | | | |
|-------------------|--------|--------|--------|--------|
| Odsunięcia od osi | -4.90 | -2.90 | 0.00 | 2.75 |
| Rzędne drogi | 181.64 | 181.59 | 181.43 | 181.38 |
| Różnica rzędnych | 0.37 | 0.26 | 0.07 | 0.13 |
| Rzędne terenu | 181.27 | 181.33 | 181.36 | 181.25 |



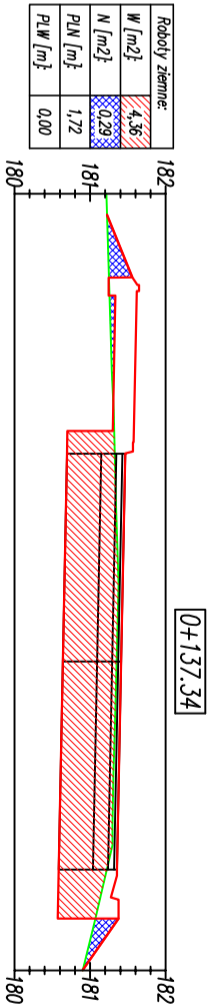
| | | | | |
|-------------------|--------|--------|--------|--------|
| Odsunięcia od osi | -4.90 | -2.90 | 0.00 | 2.75 |
| Rzędne drogi | 181.48 | 181.33 | 181.28 | 181.22 |
| Różnica rzędnych | 0.37 | 0.20 | -0.04 | 0.13 |
| Rzędne terenu | 181.11 | 181.23 | 181.32 | 181.09 |



| | | | | |
|-------------------|--------|--------|--------|--------|
| Odsunięcia od osi | -4.90 | -2.90 | 0.00 | 2.75 |
| Rzędne drogi | 181.44 | 181.39 | 181.24 | 181.18 |
| Różnica rzędnych | 0.36 | 0.20 | -0.05 | 0.03 |
| Rzędne terenu | 181.08 | 181.20 | 181.29 | 181.15 |




| | | | | |
|-------------------|--------|--------|--------|--------|
| Odsunięcia od osi | -4.90 | -2.90 | 0.00 | 2.75 |
| Rzędne drogi | 181.91 | 181.86 | 181.70 | 181.65 |
| Różnica rzędnych | 0.28 | 0.26 | 0.08 | 0.08 |
| Rzędne terenu | 181.63 | 181.60 | 181.62 | 181.57 |



| | | | | |
|-------------------|--------|--------|--------|--------|
| Odsunięcia od osi | -4.90 | -2.90 | 0.00 | 2.75 |
| Rzędne drogi | 181.62 | 181.57 | 181.41 | 181.36 |
| Różnica rzędnych | 0.36 | 0.24 | 0.06 | 0.14 |
| Rzędne terenu | 181.25 | 181.33 | 181.35 | 181.22 |

| | |
|----------------|--|
| Roboty ziemne: | |
| WYKOP | |
| NASYP | |



FIRMA USŁUGOWA
RADIUS

os. Stare Sady 48/13

98-300 Wieluń

| Stadium: projekt budowlany | | BRANŻA: Drogowo | |
|----------------------------|---|------------------|---------|
| | dz. Nr ewid. 209/1, obręb 10 m. Wieluń, gm. Wieluń | | |
| | dz. Nr ewid. 5, obręb Ruda, gm. Wieluń | | |
| Adres inwestycji | dz. Nr ewid. 69, 70, 72, 73, 74, 92, 157, 194, obręb Widoradz, gm. Wieluń | | |
| Obiekt | Rozbudowa drogi gminnej Nr 117207E w miejscowości Widoradz, gm. Wieluń | | |
| Inwestor | Burmistrz Wielunia | | |
| Nazwa rysunku | Pl. Kozimierza Wielkiego 1, 98-300 Wieluń | | |
| | PRZEKROJE POPRZECZNE PT1-KT1 | | |
| FUNKCJA | imię i nazwisko nr uprawnień, izba | | podpis |
| Projektant | mgr inż. TOMASZ STASIAK upr. do proj. bez ogr. w spec. drogowej upr.projekt. LOD/0872/P000/08 izba LOD/BD/8424/08 | | |
| Sprawdzający | mgr inż. ADAM MORAWIAK upr. do proj. bez ogr. w spec. drogowej upr.projekt. LOD/0871/P000/08 izba LOD/BD/8425/08 | | |
| Opracował: | mgr inż. AGNIESZKA STASIAK | | |
| Skala | 1:100 | Data opracowania | 03.2017 |
| | | Nr rysunku | DW1-2 |